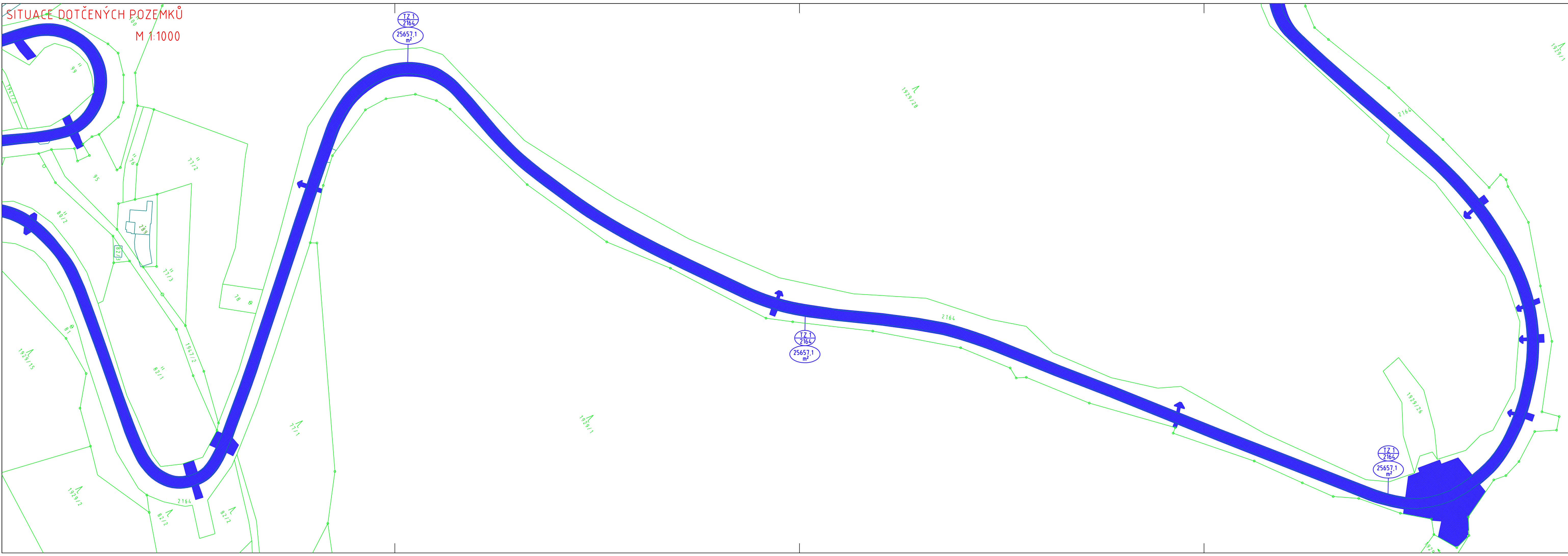
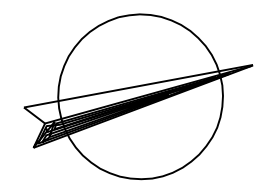
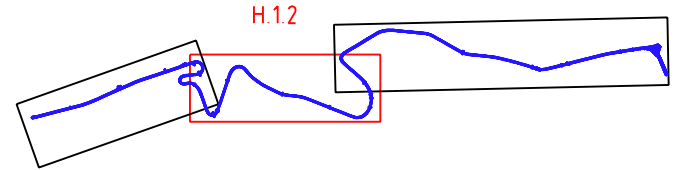


SITUACE DOTČENÝCH POZEMKŮ
M 1:1000



- LEGENDA:
- HRANICE DLE KATASTRÁLNÍ MAPY
 - 127/1 ČÍSLO POZEMKU DLE KATASTRU NEMOVITOSTÍ
- LEGENDA ZÁBORU:
- TZX TRVALÝ ZÁBOR Č.
 - XXXX ČÍSLO POZEMKU DLE KATASTRU NEMOVITSTÍ
 - XXXX PLOCHA ZÁBORU



SOUŘADNICOVÝ SYSTÉM: S-JTSK
VÝŠKOVÝ SYSTÉM: Bpv




H
DSP + PDPS



KRÁLOVÉHRADECKÝ KRAJ
PIVOVARSKÉ NÁMĚSTÍ 1245
500 03 HRADEC KRÁLOVÉ

Rozličko, datum, podpis:



SÚS KRÁLOVÉHRADECKÉHO KRAJE
KUTNOHORSKÁ 59
500 04 HRADEC KRÁLOVÉ

Rozličko, datum, podpis:

KRESLIL:	JAN VAJS			IDProjekt s.r.o.				
ZPRACOVAL:	FRANTIŠEK WAYRAUCH			Inženýring a projekce dopravních staveb				
TECHNICKÁ KONTROLA:	ING. JAKUB HAJN			Júnova 1028, 517 41 Kostelec nad Orlici tel. 494 544 554 www.idprojekt.cz				
ZODPOVĚDNÝ PROJEKTANT:	ING. PAVEL MATYS			IČO 024 97 247 DIČ CZ02497247				
HLAVNÍ PROJEKTANT:	ING. PAVEL MATYS							
KRAJ:	KRÁLOVÉHRADECKÝ	OKRES:	RYCHNOV NAD KNĚŽNOU	OBEC:	DEŠTNÉ V ORL. HORÁCH	STUPEŇ:	DSP + PDPS	
INVESTOR:	KRÁLOVÉHRADECKÝ KRAJ, PIVOVARSKÉ NÁMĚSTÍ 1245, 500 03 HRADEC KRÁLOVÉ					ZAK. ČÍSLO:	0130	
AKCE:	II/311 ZÁKOUTÍ – ŠERLICH					ARCHIVNÍ ČÍSLO:	2016-025-0130	
OBJEKT:						SO 101 – KOMUNIKACE, SO 150 – PROPUSTKY, SO 201 – MOST	DATUM:	XI/2016
OBSAH:						SITUACE DOTČENÝCH POZEMKŮ	FORMÁT:	5x44
							MĚŘÍTKO:	1:1000
				ČÍSLO SOUPRAVY:	ČÍSLO PŘÍLOHY:		H.1.2	